


P-10323 SL NO 24



पश्चिमबङ्ग पश्चिम बंगाल WEST BENGAL

F 910147

Copy of this deed is admitted
with the Registrar of Land Revenue
with the following details: -
this document is a part of

[Signature]
Asst. District Jbh Registrar
B. Bahadurpur, Salt Lake City
- 8 AUG 2012

DEED OF CONVEYANCE

THIS INDENTURE OF CONVEYANCE is made on this the
08th day of August, two thousand and Twelve (2012)
BETWEEN KHAS MOHAMMAD MOLLA, son of Late
Golam Rashul, residing at Village & P.O.- Lauhati, P.S.
Hajarhat, District- North 24 Parganas, West Bengal, by faith
Muslim, by occupation- Cultivation, by Nationality- Indian,
hereinafter called and referred to as the **VENDOR** (which

11 DONE
K. 8606

[Handwritten mark]

expression shall unless shall unless excluded by or repugnant to the context be deemed to mean and include his legal heirs, executors, administrators, representatives nominees and assigns) of the **ONE PART.**

The Vendor herein **KHAS MOHAMMAD MOLLA** represented by his constituted attorney **JAMAL UDDIN MOLLA** son of Mozambari Molla, resident of Village & P.O. Lauhati, P.S. Rajarhat, in the District of North 24 Parganas, by faith- Muslim, by occupation- Business, by Nationality- Indian, by a registered General Power of Attorney registered at **Additional Registrar of Assurances-III, Kolkata** and recorded in Book No. IV, Volume No. 63, Pages 191 to 196, **Being No. 4124 for the year 2007** on 24.07.2007 for such sale of Schedule mentioned land on his behalf.

- *AND* -

EXCELLA REALTORS PVT. LTD. (bearing PAN : AACCE 1856B) a Private Limited Company, incorporated under the Provisions of the Companies Act. 1956, having its Registered Office at 2, Dharmadas Row, 1st Floor, Kolkata- 700026, West Bengal, represented by its Directors (1) **RAJA SAHA** son of Mihir Saha and (2) **DULAL CHANDRA NANDY** son of Late Kalipada Nandy, hereinafter called and referred to as the **PURCHASER** (which expression shall unless excluded by or repugnant to the context be deemed to mean and include its Directors in office for the time being in force, office bearers, executors, administrators, representatives and assigns) of the **OTHER PART ;**

WHEREAS:

A) The Vendor herein **KHAS MOHAMMAD MOLLA** is the owner and possessor of a plot of Sali land measuring an area of 25 (twenty five) satak more or less comprised in R.S. Dag No. 3885 under L.R. Khatian No. 2297, lying at Mouza- **BISHNUPUR**, J.L. No. 44, R.S. No. 126, at present Touzi No.10, within the local limits of Chandpur Gram Panchayat, within the jurisdiction of Rajarhat Police Station, in the District of North 24-Parganas by virtue of inheritance and thereafter own L.R. Settlement Record of Rights, being L.R. Khatian No. 2297 absolutely free from all encumbrances whatsoever.

B) Since then, the vendor herein **KHAS MOHAMMAD MOLLA** is seized and possessed of the aforesaid plot of Sali land measuring an area of **25 (twenty five) satak** more or less comprised in R.S. Dag No. 3885 under L.R. Khatian No. 2297, lying at Mouza- **BISHNUPUR**, J.L. No. 44, R.S. No. 126, at present Touzi No.10, within the local limits of Chandpur Gram Panchayat, within the jurisdiction of Rajarhat Police Station, in the District of North 24-Parganas by virtue of above inheritance and own L.R. Settlement Record of Rights and has been enjoying the same as per demarcation peacefully, freely, absolutely and without any interruptions from any corners whatsoever by paying usual rents and taxes to the proper authorities in his name as absolute owner and possessor thereof and has the full right to dispose or transfer the same to any body in any way as he will think fit and proper.

C) Now the Vendor herein **KHAS MOHAMMAD MOLLA** has agreed to sell and the Purchaser herein has agreed to purchase the said plot of Sali land measuring an area of **12.50 Satak** more or less as $\frac{1}{2}$ share out of **25 (twenty five) satak** more or less comprised in R.S. Dag

No. 3885 under L.R. Khatian No. 2297, lying at Mouza- **BISHNUPUR**, J.L. No. 44, R.S. No. 126, at present Touzi No.10, within the local limits of Chandpur Gram Panchayat, within the jurisdiction of Rajarhat Police Station, in the District of North 24-Parganas, more fully and particularly described in the schedule hereinafter written, at or for the total consideration of **Rs. 4,00,000/- (Rupees four lacs) only.**

NOW THIS INDENTURE WITNESSETH THAT in pursuance of the said agreement and in consideration of **Rs. 4,00,000/- (Rupees four lacs) only** of the lawful money of the Union of India in hand and well and truly by the Purchaser to the Vendor paid at or before the execution hereof (the receipt whereof the Vendor doth hereby as also by the receipt and Memo of consideration hereunder written admit and acknowledge and of and from the payment of the same and every part thereof forever release discharge and acquit the Purchaser and the properties benefits and rights hereby granted sold, conveyed transferred assigned and assured or expressed or intended so to be) the Vendor doth hereby grant sell, convey transfer assign and assure unto and in favour of the Purchaser herein **ALL THAT** the aforesaid plot of Sali land measuring an area of **12.50 Satak** more or less as $\frac{1}{2}$ share out of **25 (twenty five) satak** more or less comprised in **R.S. Dag No. 3885** under **L.R. Khatian No. 2297**, lying at Mouza- **BISHNUPUR**, J.L. No. 44, R.S. No. 126, at present Touzi No.10, within the local limits of Chandpur Gram Panchayat, within the jurisdiction of Rajarhat Police Station, in the District of North 24-Parganas, more fully and particularly described in the Schedule hereunder written and hereinafter referred to as '**the SAID PLOT OF LAND**' together with all and singular the tangible and intangible assets edifices fixtures gates courts courtyards compound boundaries, areas sewers drains ways paths passages fences hedges ditches trees water courses lights and all manner of former and other right liberties benefits

privileges easements appendages and appurtenances whatsoever belonging or in any way appertaining thereto or reputed or known to be part or parcel of member thereof which now is or are or hereto before were or was held used occupied or enjoyed therewith AND reversion or reversions remainder or remainders and rents issues and profits thereof and all and every part thereof AND all the Raiyati and entire share estate right title interest inheritance use trust possession property claim easements quasi easements privileges claims and demands whatsoever of the Vendor out of or upon the properties benefits and rights hereby granted sold, conveyed transferred assigned and assured or expressed or intended so to be TOGETHER WITH all deeds paths muniments writings and evidences of title in anywise relating to or connected with the said property or any part thereof which now are or is or hereafter may be in possession power custody or control of the Vendor or any person or persons from whom the Vendor or any of them may procure the same without any action or suit at law or in equity TO HAVE AND TO HOLD the same unto and to the use of the Purchaser absolutely and forever for a perfect and indefeasible estate of inheritance in fee simple in possession without any manner of condition use trust or other thing whatsoever to alter defeat encumber or make void the same and free from all encumbrances mortgages charges leases tenancies occupancy rights liens lispendences attachments bargaders trusts claims demands acquisition requisition vesting alignment claims demands and liabilities whatsoever or howsoever.

THE VENDOR DO HEREBY COVENANT WITH THE PURCHASER AS UNDER :-

1. That free and clear and freely and clearly and absolutely acquitted exonerated and release or otherwise by and at the cost and expenses of

the Vendor are and sufficiently entitled and saved defended kept harmless and other easement rights title claim mortgage liens lispendences, attachments whatsoever.

2. That the Purchaser shall hereinafter peacefully and quietly possess and enjoy the said property in khas without any claim or demand whatsoever from the Vendor or their legal heirs, executors, administrators, representatives, nominees and assigns.
3. That no notice issued under the public demand recovery act has been served on the Vendor not any such notice has been published.
4. That the land fully described in the schedule below stands retained by the Vendor through operation of family ceiling as envisaged in chapter II-B, West Bengal Land Reforms Act.
5. That the said land or any part or portion thereof or under any interest therein has not vested in and/or is neither acquired nor any notice has been served under the state of West Bengal Acquisition Act. 1956 or statutory modification thereof or under the Urban Land (Ceiling & Regulations) Act. 1976 or any other law for the time being in force.
6. It is hereby declared by the Vendor that the said land which described in the schedule hereinafter written is the self acquired property of the Vendor and that they are not the benamder of any one.
7. It is hereby declared that the said Purchaser has the absolute right to mutate its name in respect of the present purchased land.

8. All the taxes land revenue and impositions payable in respect of the said property up to date of these presents have been fully paid by the Vendor and if any portion of such taxes levies impositions etc. be found to have remained unpaid for the period up to date the same shall be deemed to be the liability of the Vendor and realizable from the Vendor.

9. It is hereby declared by the Vendor that the said land is absolutely free from all encumbrances and that is not the benamder of anyone and the same is not the **DEBATTOR** or **PIROTTOR** property or is not subject matter of any court case or not any litigation from any corners whatsoever.

10. That the Vendor have not yet taken any loan or financial benefits from any bank or financial institutions or any corners in respect of the schedule mentioned land.

11. It is transpired that the said property hereby sold, conveyed and transferred and assigned by the Vendor, if not free from all encumbrances as herein covenant, the Vendor shall be bound to refund to the Purchaser, the full consideration money paid hereunder together with cost of the stamp and registration charges incurred by the Purchaser herein and if any mistake shall shown in this deed, that will be rectify by the Vendor without any claim or demand at the cost of the purchaser.

A N D the Vendor herein deliver this day khas possession of the said land unto the Purchaser herein.

THE SCHEDULE OF THE PROPERTY ABOVE REFERRED TO:
(Description of land hereby sold by the Vendor herein).

ALL THAT piece or parcel of rayati dakhali swattiya bisistha one plot of **Sali** land measuring an area of **12.50 Satak** more or less as $\frac{1}{2}$ share out of **25 (twenty five) satak** comprised in **R.S. Dag No. 3885** (three thousand eight hundred eighty five) under **L.R. Khatian No. 2297** (in the name of Present Vendor **Khas Mohammad Molla**) and the said land under the following manner :-

Seleable land area	Share of land	Out of Total land	R.S. Dag No.	L.R. Khatian	Nature of land
12.50 Satak	$\frac{1}{2}$	25 Satak	3885	2297	Sali

Total 12.50 Satak more or less

the aforesaid land lying and situated at Mouza- **BISHNUPUR**, J.L. No. 44, R.S. No. 126, at present Touzi No.10, within the local limits of Chandpur Gram Panchayat, within the jurisdiction of Rajarhat Police Station, under A.D.S.R. Office, Bidhannagar (Salt Lake City), in the District of North 24-Parganas, in the State of West Bengal.

It is clearly stated herein that the vendor herein sold and conveyed total land measuring **12.50 Satak** be the same a little more or less together with all easement rights unto and in favour of the Purchaser herein and the said land is butted and bounded as under:-

ON THE NORTH BY : R.S. Dag No. 3885(P)
ON THE SOUTH BY : R.S. Dag No. 4007
ON THE EAST BY : R.S. Dag No. 3884
ON THE WEST BY : R.S. Dag No. 3886

The annual proportionate rent will be payable as per State Government Rules and Regulations.

IN WITNESS WHEREOF the Vendor has hereunto set and subscribed his hands and seals after going through the contents of this deed of conveyance on the day, month and year first above written.

SIGNED SEALED AND DELIVERED

by the Vendor at Kolkata in Presence of:

1. *Ajijul Molla*
Laubate Rajarhat.
2. *Sohel An*
Rajarhat, KO 1-135

Fazal Uddin Molla

As Constituted Attorney of
KHAS MOHAMMAD MOLLA
SIGNATURE OF THE VENDOR

MEMO OF CONSIDERATION

RECEIVED with thanks from the within named Purchaser, a sum of Rs. 4,00,000/- (Rupees four lacs) only being the full consideration money of the schedule mentioned land and payment as per memo below.

MEMO

By Cash of R.B.I. Notes.

Rs. 4,00,000/-

(Rupees four lacs) only

WITNESSES:

1. *Ajijul Molla,*
2. *Sheeb Ali*

Tamal Uddin Molla

As Constituted Attorney of
KHAS MOHAMMAD MOLLA
SIGNATURE OF THE VENDOR

Deed prepared by:

*Selip Horn Country
Advocate
B.C.M. No. 13/713/78*

Composed by:

(Kahamat Shaikh)

TYPISTS' ASSOCIATION ROOM,
A.D.S.R. Office - Bidhannagar Kolkata-91.

[Handwritten signature]

BUYER WITH PHOTO



LH



RH




Dulal Ch. Nandy.

ATTESTED

Dulal Ch. Nandy.



LH



RH



Rina Saha

ATTESTED

Rina Saha



LH



RH



Jamsai Uddin Molla

ATTESTED

Jamsai Uddin Molla

LH

RH



ADDITIONAL DISTRICT SUB-REGISTRAR



08/08/2012 14:07:00

Endorsement Page 1 of 2

Government of West Bengal
 Department of Finance (Revenue), Directorate of Registration and Stamp Revenue
 Office of the A.D.S.R. BIDHAN NAGAR, District- North 24-Parganas
 Signature / LTI Sheet of Serial No. 11277 / 2012, Deed No. (Book - I , 10323/2012)
 Name of the Presentant

Name of the Presentant	Photo	Finger Print	Signature with date
Jamal Uddin Molla Lauhati, Thana:-Rajarhat, P.O. :-Lauhati District:-North 24-Parganas, WEST BENGAL, India,	 08/08/2012	 LTI 08/08/2012	Jamal Uddin Molla 8.8.12

Signature of the person(s) admitting the Execution at Office.

No.	Admission of Execution By	Status	Photo	Finger Print	Signature
1	Jamal Uddin Molla Address -Lauhati, Thana:-Rajarhat, P.O. :-Lauhati ,District:-North 24-Parganas, WEST BENGAL, India,	Attorney	 08/08/2012	 LTI 08/08/2012	Jamal Uddin Molla

Signature of Identifier with Date

Name of Identifier of above Person(s)
 Jamal Uddin Molla
 Lauhati, Thana:-Rajarhat, P.O. :-Lauhati
 District:-North 24-Parganas, WEST BENGAL, India,

Ajijul Molla.
 8.8.12



8 AUG 2012
 Additional District Sub-Registrar
 Bidhan Nagar, (Salt Lake City)
 (Debasish Dhar)
 ADDITIONAL DISTRICT SUB-REGISTRAR
 Office of the A.D.S.R. BIDHAN NAGAR



Government Of West Bengal
Office Of the A.D.S.R. BIDHAN NAGAR
District:-North 24-Parganas

Endorsement For Deed Number : I - 10323 of 2012
(Serial No. 11277 of 2012)

(Debasish Dhar)
ADDITIONAL DISTRICT SUB-REGISTRAR



8 AUG 2012

(Debasish Dhar)
ADDITIONAL DISTRICT SUB-REGISTRAR

05/08/2012 14:07:00

Endorsement Page 2 of 2

আমার পক্ষ হইতে অনুকম্পাধাৰে স্বাক্ষৰিত পৰিবেশ।

Certificate of Registration under section 60 and Rule 69.

Registered in Book - I
CD Volume number 14
Page from 12387 to 12402
being No 10323 for the year 2012.



(Signature)
(Debasish Dhar) 08-August-2012
ADDITIONAL DISTRICT SUB-REGISTRAR
Office of the A.D.S.R. BIDHAN NAGAR
West Bengal

IV

4124

भारतीय गैर न्यायिक

पचास
रुपये
₹.50

FIFTY
RUPEES
Rs.50



INDIA

INDIA NON JUDICIAL

পশ্চিমবঙ্গ পশ্চিম বঙ্গাল WEST BENGAL

B 729548

Admissible under rule 21, duly stamped
under the Indian Stamp Act, 1899
West Bengal
₹ 4.80



24 JUL 2007

ETL

Handwritten Bengali text:
স্বাক্ষরিতঃ : B
স্বাক্ষরিতঃ : B

जेनावेल पाठ्यार अफ अ्याटनि
वा

आममोक्तार नामा

लिखितः :-

ख़ास महम्मद मोल्ला, पिता - गोलास रसूल, जाति -
हिन्दू, पेशा - चायाबाद, सां - ग्राम ओ पोः - लाडहाटि,
थाना - राजारहाटि, जेला - उत्तर २४ परगवा ।

आमार पक्र दईते अनुरूपडावे करिंते.परिबेन ।

কস্য জেনারেল পাওয়ার অফ এ্যাটর্নি
আমোক্তার নামা পত্রমিদং কার্যক্যাগে :-




জেলা - উত্তর ২৪ পরগনা, থানা - রাজারহাট, এ.ডি.এস.আর. অফিস
মোকাম বিধাননগর, কলিকাতা, বিষ্ণুপুর ১ নং গ্রাম পঞ্চায়েত এলাকাধীন মৌজা
- বিষ্ণুপুর, জে.এল. নং ৪৪, খতিয়ান ২২১৭ নং ডুক ৩৮৮৪ নং দাগে ১৭
(সতেরো) শতক ও ৩৮ ৮৫ নং দাগে ২৫ (পঁচিশ) মোট দুইটি দাগ মিলিয়ে মোট
৪২ (বিয়াল্লিশ) শতক জমি আমি উত্তরাধিকার সূত্রে প্রাপ্ত হইয়া মালিক দখলিকার
আছি।

বর্তমানে আমার উক্তরূপে প্রাপ্ত খাসস্বত্ব দখলীয় উক্ত জমি আমার পক্ষে
দেখান্তনা ও বন্ধনাবেক্ষন করা অসুবিধা বিধায় আমার পক্ষে জামালউদ্দিন মোল্লা,
পিতা মোজাম বারী মোল্লা, গ্রাম ও পোঃ - লাউহাটি, থানা - রাজারহাট, জেলা -
উত্তর ২৪ পরগনা, কোলকাতা - ৭০০ ১৩৫, জাতীয়তায় - ভারতীয়, ধর্মে -
ইসলাম, পেশা - ব্যবসা মহাশয়কে আমোক্তার নিযুক্ত করিয়া এতদ্বারা ক্ষমতা
প্রদান করিতেছি যে :-

উপরে বর্ণিত আমার খাসস্বত্ব দখলীয় যে জমি আছে, উহা বিক্রয় ও
যাবতীয় হস্তান্তর ইজামেন্ট স্বত্বাদিসহ কার্যাদি করিবার জন্য সাক্ষরকর্তৃক প্রয়োজন
হইবে উহা উক্ত আমোক্তার মহাশয় আমার পক্ষ হইতে করিতে পারিবেন।
উপরে বর্ণিত আমার খাসস্বত্ব দখলীয় জমি বিক্রয় করিবার জন্য একই তারিখে বা
বিভিন্ন তারিখে এক বা একাধিক সাফ কোবালা দলিল মূলে সাফ বিক্রয় করিতে
পারিবেন এবং উক্ত সাফ কোবালা দলিল বা দলিল সমূহ স্থানীয় বা সদর রেজিষ্ট্রী
অফিস আমার নাম বকলমে দস্তখত করতঃ রেজিষ্ট্রী করিয়া দিতে পারিবেন।
রেজিষ্ট্রী অফিসে দলিলের রসিদে বরাত দেওয়া রেজিষ্ট্রী দলিলে ডুল দ্রাষ্টি হইলে
তাহার জন্য সংশোধনী দলিল করা ইত্যাদি কার্যাদি উক্ত আমোক্তার মহাশয়
আমার পক্ষ হইতে অনুরূপভাবে করিতে পারিবেন।

১৮/১১/১৯৮৪
২: ৩১/১১/১৯৮৪



উক্ত আমায়োক্তার মহাশয় উপরে বর্ণিত সম্পত্তি লইয়া দেওয়ানী ও ফৌজদারী এই উভয় প্রকার মামলা পরিচালনার জন্য বা কড়ু করার জন্য যাহা কিছু করার জন্য প্রয়োজন হইবে উহাও উক্ত আমায়োক্তার মহাশয় আমার পক্ষ হইতে করিতে পারিবেন। যে কোন সরকারী বেসরকারী অফিসে যে কোন প্রতিষ্ঠানে মিউনিসিপ্যালিটিতে বা পঞ্চায়েত অফিসে, বি.এল. এন্ড এল.আর. অফিসে ইত্যাদি স্থানে যদি কোন দরখাস্ত করার প্রয়োজন হয় তাহাও উক্ত আমায়োক্তার মহাশয় আমার পক্ষ হইতে করিতে পারিবেন এবং উপরে বর্ণিত সম্পত্তি বা জমি লইয়া কোন ঝামেলা উপস্থিত হয় উক্ত আমায়োক্তার মহাশয় আমার পক্ষ হইতে উপস্থিত থাকিয়া মীমাংসা করিয়া লইতে পারিবেন। উপরে বর্ণিত জমির যাবতীয় ট্যাক্সাদি উক্ত আমায়োক্তার মহাশয় আমার পক্ষ হইতে পরিশোধ করিতে পারিবেন। আমায়োক্তার মহাশয় উক্ত জমির বিক্রয়লব্ধ অর্থ আমার অনুকূলে এ্যাকাউন্টে জমা করিবেন। উপরে বর্ণিত সম্পত্তি লইয়া উক্ত আমায়োক্তার মহাশয় আমার নাম বকলমে দস্তখত করিয়া আইন সঙ্গত ভাবে যাহা কিছু করিবেন উহা আমার স্বীয় কার্য বলিয়া কবুল ও মঞ্জুর হইবে। আমি স্বয়ং উপস্থিত থাকিয়া যাহা করিতাম তাহাই উক্ত আমায়োক্তার মহাশয় আমার পক্ষে সহি সম্পাদন করিয়া সকল কার্যসমূহ করিবেন।

উক্ত জমিতে কোনরূপ ডেডেলাপমেন্ট কার্য হইবে না।

এতদর্থে সুস্থ শরীরে সরলমনে অন্যের বিনানুরোধে স্বজ্ঞানে অত্র আমায়োক্তার নামার মর্ম্ম সমূহ অবগত হইয়া স্বেচ্ছায় সজ্ঞানে সহি সম্পাদন করিলাম।

ইতি তারিখ বাংলা ১৪১৪ সালের ৭ই শ্রবণ,
মোতাবেক ইংরাজী ২০০৭ সালের ২৪শে জুলাই।

SPECIMEN FORM FOR TEN FINGERPRINTS




5-10-1985

	Little Finger	Ring Finger	Middle Finger	Fore Finger	Thumb
Left Hand					
	Thumb	Fore Finger	Middle Finger	Ring Finger	Little Finger
Right Hand					




	Little Finger	Ring Finger	Middle Finger	Fore Finger	Thumb
Left Hand					
	Thumb	Fore Finger	Middle Finger	Ring Finger	Little Finger
Right Hand					

169502
24358282
05/17 2:00 PM



	Little Finger	Ring Finger	Middle Finger	Fore Finger	Thumb
Left Hand					
	Thumb	Fore Finger	Middle Finger	Ring Finger	Little Finger
Right Hand					



	Little Finger	Ring Finger	Middle Finger	Fore Finger	Thumb
Left Hand					
	Thumb	Fore Finger	Middle Finger	Ring Finger	Little Finger
Right Hand					

7

-ঃঃ তপশীল জমির পরিচয় :::-

জেলা - উত্তর ২৪ পরগনা, থানা - রাজারহাট, এ.ডি.এস.আর. অফিস
মোকাম বিধাননগর, কলিকাতা, বিষ্ণুপুর ১ নং গ্রাম পঞ্চায়েত এলাকাধীন মৌজা
- বিষ্ণুপুর, জে.এল. নং ৪৪, খতিয়ান ২২৯৭ নং ডুক ৩৮৮৪ নং দাগে ১৭
(সাতেরো) শতক ও ৩৮৮৫ নং দাগে ২৫ (পাঁচিশ) মোট দুইটি দাগ মিলিয়ে মোট
৪২ (বিয়াল্লিশ) শতক জমি আমি উত্তরাধিকার সূত্রে প্রাপ্ত হইয়া মালিক দখলিকার
আছি।

ইসাদি :-

১) শ্রী. কাম্বুজেশ্বর সেন
সং. ০৮/১২/১৯
১৯৩৬ বিষ্ণুপুর ১ নং

৬৫ নং মাসন মন্ত্র স্ট্রীট কোলকাতা

১৩/১২/১৯৩৬ কোলকাতা

আমমোক্তার নামার দাতার স্বাক্ষর

২) ১৩/১২/১৯৩৬ কোলকাতা

দলিল প্রস্তুতকারক :

K. C. Karman
Advocate
High Court Calcutta

কম্পিউটার প্রিন্ট এন্ট :

দাস টাইপ চেম্বার
১২, ওল্ড পোস্ট অফিস স্ট্রীট,
কলকাতা - ৭০০০০১

১৯৯২ খ্রিঃ ১৫/০৩/১৯৯২
 পানা ১০০০-১০০০০০

পতিমান নম্বর (বায় খাটা)	বিবরণ ও প্রকার (নাম)	অত্র অঞ্চল গুণাগুণ/			সর্বমোট		
		পরিমাণ ফসল	বাড়ী	লোক	সর্বমোট		
					পা	হা	শিকা
১	২	৩	৪	৫	৬	৭	৮
	১. ১০০০-১০০০০০						

ATTESTED
 S. C. Roy
 Revenue Officer
 25-7-96

অত্র অঞ্চল বিবরণ ও প্রকার	ফসল	অত্র অঞ্চল কিলাস ও প্রকার	ফসল	অত্র অঞ্চল কোণী এবং বিবরণ নাম
১১	১২	১৩	১৪	১৫
১১ ১২ alias MK ১৩ MK (MK) ১৪ MK (MK) ১৫ MK	১২	১৩	১৪	১৫

ଅଢ଼ିଆଳ ନଂ 22-29

ସିଏମ୍ ଏସ୍ ଏସ୍ ବିଜ୍ଞାପନା

କ୍ର. ନଂ	ପଦ୍ଧତି	ବିଷୟ	ସାମଗ୍ରୀର ପରିମାଣ		କାର୍ଯ୍ୟକାରୀ	ସାମଗ୍ରୀର ମୂଲ୍ୟ		
			ମାତ୍ରା	ମାତ୍ରା		ମୂଲ୍ୟ	ମୂଲ୍ୟ	ମୂଲ୍ୟ
18	120	588	07	00	00			
		0220	88	00	02			
		0748						
		0748						
		0748						
ସିଏମ୍ ଏସ୍ ଏସ୍ ବିଜ୍ଞାପନା								
ଅଧିକାରୀଙ୍କ ଦସ୍ତଖତ			ଅଧିକାରୀଙ୍କ ନାମ					
21			22					
ଅଧିକାରୀଙ୍କ ଦସ୍ତଖତ								
21								

18
120
588

0220

0748

0748

0748

0748

Handwritten notes and signatures on the right side of the page, including a date '22.05'.

Handwritten notes at the bottom right corner.

ELECTION COMMISSION OF INDIA
ভারতের নির্বাচন কমিশন
IDENTITY CARD
পরিচয় পত্র

GGC3082682



Elector's Name Khasmahammad Molla
নির্বাচকের নাম খাসমহম্মদ মোল্লা
Father's Name Golam Rasul Molla
শিডার নাম গোলাম রসুল মোল্লা
Sex M
লিঙ্গ পুং
Age as on 1.1.2002 67
১.১.২০০২-এ বয়স ৬৭

Address*
Basstander Nikat Para Chandpur Rajamat North 24
Parganas 743510

বিতান : *
খাসমহম্মদ নিকাত পুরা চাঁদপুর রাজমত উত্তর ২৪ পরগনা ৭৪৩৫১০

Facsimile Signature
Electoral Registration Officer
Basstander Nikat Para Chandpur Rajamat North 24
Assembly Constituency - 91-Rajarhat (SC)
বিধানসভা বিধান কেন্দ্র - ৯১-রাজারহাট (সম্প্রদায়িক অঞ্চল)
Place: North 24 Parganas
Date: 16.07.2002